



COMUNE DI FRANCAVILLA DI SICILIA  
PROVINCIA DI MESSINA

Cod. Fisc. e P. I.V.A. 00159650837

Tel. (0942) 98.801 Fax (0942 ) 98.25.23

**ORDINANZA DEL SINDACO**

**NR. 31 DEL 14/10/2015**

**NELLA QUALITA' DI AUTORITY DI PROTEZIONE CIVILE**

**OGGETTO:** Convocazione C.O.C. - Chiusura scuole di ogni ordine e grado, allertamento Sala Operativa di Protezione Civile , allertamento squadra operativa comunale di pronto intervento, allertamento volontari di Protezione Civile operanti sul Territorio (Guardia Nazionale) , avviso alla popolazione .  
Avverse condizioni meteo segnalate con avviso Regionale di Protezione Civile per il rischio idrogeologico e idraulico n. 15287 del 14/10/2015 - Fase operativa di allarme per allerta ROSSA Zona "I".

**IL SINDACO**

Visto l' avviso e le raccomandazioni citate in oggetto, con il quale si invitano tutti gli Enti cui la presente è diretta e i Sindaci in particolare, a predisporre le azioni di prevenzione previste nei propri piani di protezione civile in attuazione ai LIVELLI DI ALLERTA , qualificato in **ALLARME ROSSO** così come descritto nell'oggetto; Ritenuto necessario per quanto dall'avviso in oggetto, da quanto comunicato dal Responsabile dell'Ufficio di Protezione Civile, e da quanto emerge dalle relazioni storiche pregresse in materia, a fini precauzionali per prevenire e garantire l'incolumità di persone e cose , provvedere alla chiusura delle scuole di ogni ordine e grado per il 15/10/2015 ed allertare la popolazione, in attesa dell'evolversi della situazione meteo;

Visto il Decreto Legislativo del 18 agosto 2000, n°267, Testo Unico sull'Ordinamento degli Enti Locali, pubblicato sulla G.U.R.I. n. 227 del 28/11/2000;

Visto il Decreto Legislativo 31 marzo 2003, n. 112 - Conferimento di funzioni e compiti Amministrativi dello Stato alle Regioni ed agli Enti Locali;

Visto il DPR n° 380/2001 e ss. mm. ed ii.;

Visto l'art. 54 del T.U.E.L 267/2000;

Visti il DPCM del 06 aprile 2009 e l'Ordinanza del Presidente del Consiglio dei Ministri del 06 aprile 2009;

Visto lo Statuto Comunale;

**ORDINA**

- *La chiusura delle scuole di ogni ordine e grado per il 15/10/2015, in attesa dell'evolversi della situazione meteo;*
- *La convocazione del Centro operativo comunale;*
- *L'allertamento immediato di tutti i componenti, anche non di turno della squadra comunale di pronto intervento;*
- *L'allertamento immediato di tutti i volontari di Protezione Civile operanti sul territorio;*
- *L'immediato stato di allerta della popolazione con divulgazione della presente ordinanza e dell'avviso n. 15287 del 14/10/2015 prot. del Dip. Reg.le Protezione Civile n. 60669 del 14/10/2015.*

Da mandato al Responsabile dell'Ufficio di Protezione Civile e Responsabile della Sala Operativa Arch. Salvatore Damino, di attivare ogni provvedimento necessario, per fronteggiare le situazioni di emergenza che si potrebbero verificare nel territorio a seguito del rischio.

Il presente provvedimento sarà pubblicato all'albo pretorio on-line, e in considerazione di ciò tutti dipendenti Comunali facenti parte del COC della Squadra Operativa Comunale di pronto intervento sono onerati di darne la massima divulgazione a mezzo telefono, fax, e-mail e/o altro mezzo idoneo.

Francavilla di Sicilia, li 14/10/2015.



**IL SINDACO**  
(Dr. Pasquale Monea)

Numeri di telefono fisso e/o cellulari a cui rivolgersi per eventuali emergenze

Sindaco	0942/682775
Responsabile Protezione Civile Arch. Salvatore Damino	3272514791
Responsabile area LL. Ing. Seminara Antonino	3899252396
<u>Capi Squadra Operativa</u>	
Geom. Giuseppe Lo Presti	32009458204
Geom. Raffone Salvatore	3490883723
Geom. Francesco Silvestro	3477755158
<u>Vigili Urbani</u>	0942/988013 – 0942 682800
Centralino del Comune	0942/682812
Servizi Sociali	0942/988004



prot. n° 60669  
del 14-ott-15

**AVVISO REGIONALE DI PROTEZIONE CIVILE  
PER IL RISCHIO IDROGEOLOGICO E IDRAULICO N. 15287**

(Direttiva P.C.M. 27/02/2004 e ss.mm.ii., DPRS n° 626/GAB del 30/10/2014 - Sistema di allertamento per rischio idrogeologico e idraulico)

**VALIDITA': dalle ore 16:00 del 14-ott-2015 fino alle ore 24:00 del 15-ott-2015**

**VISTI I SEGUENTI DOCUMENTI EMESSI DAL DPC/CENTRO FUNZIONALE CENTRALE:**

VALUTAZIONI METEOROLOGICHE NUMERICHE del 14-ott-2015 PREVISIONI METEO SINOTTICHE NAZIONALI del 14-ott-2015  
BOLLETTINO DI VIGILANZA METEOROLOGICA NAZIONALE del 14-ott-2015  
 L'AVVISO DI CONDIZIONI METEOROLOGICHE AVVERSE del 14/10/2015 n. 15120 Prot. DPC/RIA/50450

**ATTESO CHE SONO PREVISTI I SEGUENTI FENOMENI:**

**per la giornata di oggi 14-ott-15**

**per la giornata di domani 15-ott-15**

Sparsa, anche a carattere di rovescio o temporale, sui settori occidentali, con quantitativi cumulati da deboli a puntualmente moderati **PRECIPITAZIONI** Diffuse, a prevalente carattere di rovescio o temporale, con quantitativi cumulati moderati o puntualmente elevati

Nessun fenomeno significativo **NEVICATE** Nessun fenomeno significativo

Nessun fenomeno significativo **VISIBILITA'** Nessun fenomeno significativo

Senza variazioni di rilievo **TEMPERATURE** In sensibile calo le massime

Forti dai quadranti meridionali **VENTI** Forti dai quadranti meridionali sui settori ionici

Molto mossi tutti i bacini **MARI** Molto mossi

**CONDI-METEO AVVERSE**

PER OGGI: ---

PER DOMANI: DALLE PRIME ORE DI DOMANI, GIOVEDI' 15 OTTOBRE 2015, E PER LE SUCCESSIVE 24-36 H, SI PREVEDONO PRECIPITAZIONI DA SPARSE A DIFFUSE, ANCHE A CARATTERE DI ROVESCIO O TEMPORALE. I FENOMENI SARANNO ACCOMPAGNATI DA ROVESCII DI FORTE INTENSITA', FREQUENTE ATTIVITA' ELETTRICA E FORTI RAFFICHE DI VENTO

**ACQUISITI I DATI E LE INFORMAZIONI DAI CENTRI DI COMPETENZA REGIONALI:**

Osservatorio delle Acque, Servizio Informativo Agrometeorologico Siciliano, Comando Corpo Forestale della Regione Siciliana

**VALUTATE:**

le situazioni al suolo conosciute sulla base delle informazioni pervenute al Dipartimento Regionale della Protezione Civile

**VENGONO DICHIARATI E ADOTTATI I SEGUENTI LIVELLI DI ALLERTA E LE RELATIVE FASI OPERATIVE**

ZONE DI ALLERTA DELLA SICILIA	RISCHIO IDROGEOLOGICO				RISCHIO IDRAULICO			
	AGGIORNAMENTO PER OGGI		PREVISIONE PER DOMANI		AGGIORNAMENTO PER OGGI		PREVISIONE PER DOMANI	
	LIVELLI DI ALLERTA	FASI OPERATIVE	LIVELLI DI ALLERTA	FASI OPERATIVE	LIVELLI DI ALLERTA	FASI OPERATIVE	LIVELLI DI ALLERTA	FASI OPERATIVE
A Nord-Orientale (versante tirrenico) e isole Eolie	VERDE	GENERICA VIGILANZA	ROSSO*	ALLARME	VERDE	GENERICA VIGILANZA	ARANCIONE*	PREALLARME
B Centro-Settentrionale (versante tirrenico)	VERDE	GENERICA VIGILANZA	ROSSO	ALLARME	VERDE	GENERICA VIGILANZA	ARANCIONE*	PREALLARME
C Nord-Occidentale e isole Egadi e Ustica	GIALLO*	ATTENZIONE	ROSSO*	ALLARME	VERDE*	GENERICA VIGILANZA	ARANCIONE*	PREALLARME
D Sud-Occidentale e isola di Pantelleria	GIALLO*	ATTENZIONE	ROSSO*	ALLARME	VERDE*	GENERICA VIGILANZA	ARANCIONE*	PREALLARME
E Centro-Meridionale e isole Pelagie	VERDE	GENERICA VIGILANZA	ROSSO*	ALLARME	VERDE	GENERICA VIGILANZA	ARANCIONE*	PREALLARME
F Sud-Orientale (versante Stretto di Sicilia)	VERDE	GENERICA VIGILANZA	ARANCIONE*	PREALLARME	VERDE	GENERICA VIGILANZA	GIALLO*	ATTENZIONE
G Sud-Orientale (versante ionico)	VERDE	GENERICA VIGILANZA	ARANCIONE*	PREALLARME	VERDE	GENERICA VIGILANZA	GIALLO*	ATTENZIONE
H Bacino del Fiume Simeto	VERDE	GENERICA VIGILANZA	ROSSO*	ALLARME	VERDE	GENERICA VIGILANZA	ARANCIONE*	PREALLARME
I Nord-Orientale (versante ionico)	VERDE	GENERICA VIGILANZA	ROSSO*	ALLARME	VERDE	GENERICA VIGILANZA	ARANCIONE*	PREALLARME

**NOTE**

**AVVERTENZE**

Le criticità attese per il rischio idrogeologico possono comportare manifestazioni localizzate o diffuse di tipo sia geomorfologico (p.es., frane, colate detritiche), sia idraulico nei bacini minori (p.es., esondazioni, allagamenti in ambito urbano) specialmente in caso di condizioni strutturali inadeguate dei corsi d'acqua e delle reti fognarie e in caso di beni ubicati in contesti a rischio. Le criticità attese per il rischio idraulico p.d. (esondazioni) sono riferite ai bacini maggiori.

In occasione di significativi rovesci di pioggia, che solitamente caratterizzano i fenomeni temporaleschi (segnalati con \* nei livelli di allerta), e di condizioni meteorologiche avverse, gli effetti al suolo possono risultare più gravosi del previsto con dissesti geomorfologici e piene improvvise e/o inondazioni anche nel reticolo idrografico minore e in ambito urbano.

Le operazioni effettuate dai gestori degli impianti di ritenuta possono causare fenomeni localizzati o diffusi di esondazione a valle delle dighe in relazione agli eventuali ulteriori apporti fluviali, nonché allo stato di manutenzione dei corsi d'acqua.

Si consulti la "tabella degli scenari" pubblicata sul sito del CFDMI-Idro.

SEGUE AVVISO



prot. n° 60669  
del 14-ott-15

**AVVISO REGIONALE DI PROTEZIONE CIVILE  
PER IL RISCHIO IDROGEOLOGICO E IDRAULICO N. 15287**

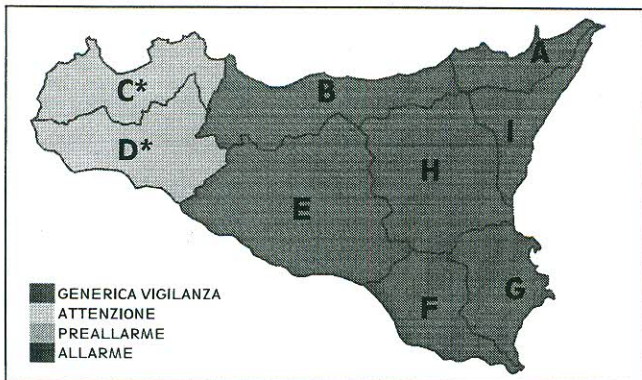
(Direttiva P.C.M. 27/02/2004 e ss.mm.ii., DPRS n° 626/GAB del 30/10/2014 - Sistema di allertamento per rischio idrogeologico e idraulico)

**VALIDITA': dalle ore 16:00 del 14-ott-2015 fino alle ore 24:00 del 15-ott-2015**

**RISCHIO IDROGEOLOGICO: FASI OPERATIVE**

**PREVISIONE PER LA GIORNATA ODIERNA 14-ott-15**

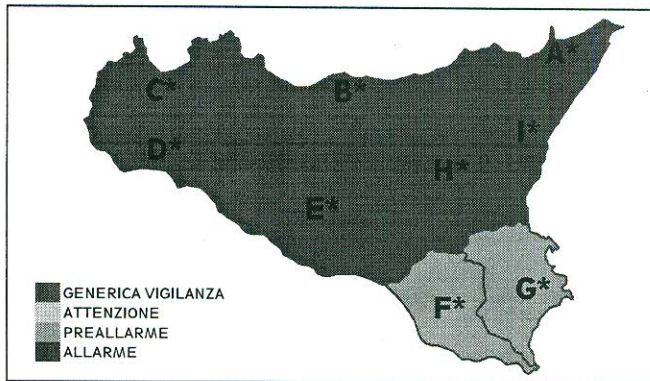
(di regola, dall'emissione alle ore 24:00, vedi NOTE)



(\*) SI PREVEDONO TEMPORALI

**PREVISIONE PER LA GIORNATA DI DOMANI 15-ott-15**

(di regola, dalle ore 0:00 fino alle ore 24:00, vedi NOTE)

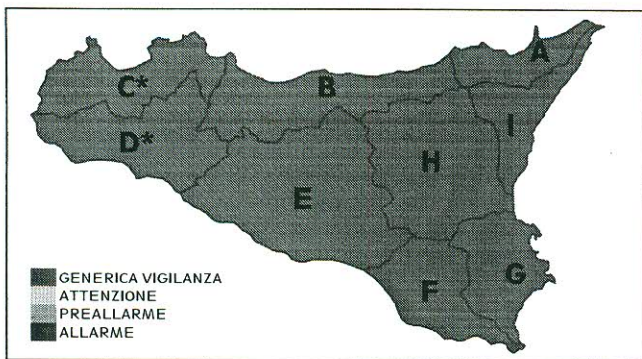


(\*) SI PREVEDONO: TEMPORALI E CONDI-METEO AVVERSE

**RISCHIO IDRAULICO (bacini maggiori): FASI OPERATIVE**

**PREVISIONE PER LA GIORNATA ODIERNA 14-ott-15**

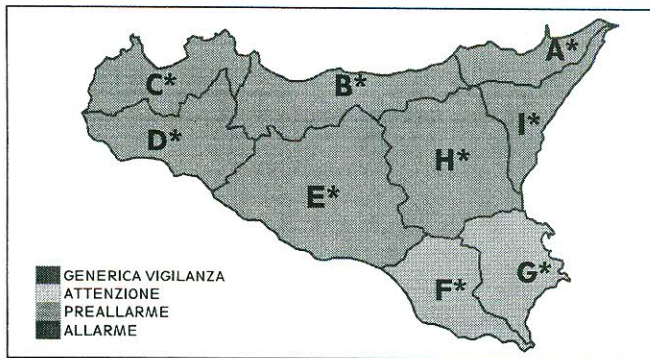
(di regola, dall'emissione alle ore 24:00, vedi NOTE)



(\*) SI PREVEDONO TEMPORALI

**PREVISIONE PER LA GIORNATA DI DOMANI 15-ott-15**

(di regola, dalle ore 0:00 fino alle ore 24:00, vedi NOTE)



(\*) SI PREVEDONO: TEMPORALI E CONDI-METEO AVVERSE

**OPERAZIONI DI RILASCIO IN ALVEO PREVISTE E/O IN ATTO COMUNICATE DAI GESTORI DELLE DIGHE**

(in parentesi: il bacino principale, il corso d'acqua a valle e le portate di scarico dichiarate in mc/s):

TRINITÀ (Arena, Della - 5)

**IN RELAZIONE ALLE SOPRA INDICATE OPERAZIONI, POTREBBERO VERIFICARSI FENOMENI LOCALIZZATI E/O DIFFUSI DI ESONDAZIONE LUNGO I CORSI D'ACQUA A VALLE DELLE DIGHE. LE STRUTTURE LOCALI DI PROTEZIONE CIVILE ADOTTERANNO, AL RIGUARDO, LE PROCEDURE PREVISTE NEI PROPRI PIANI DI PROTEZIONE CIVILE PER IL RISCHIO IDROGEOLOGICO E IDRAULICO**

**DISPOSIZIONI GENERALI**

Si invitano tutti gli Enti cui la presente è diretta (elenco in calce), e i Sindaci in particolare, a predisporre le azioni di prevenzione previste nei propri piani di protezione civile in attuazione ai LIVELLI DI ALLERTA e alle corrispondenti FASI OPERATIVE dichiarati dal CFDMI-settore Idro e adottati, per delega del Presidente della Regione, dal Capo del DRPC (Rif. normativi: Legge n° 225/92 così come modificata e integrata dalla Legge n° 100 del 12/07/2012, "Linee Guida per la redazione dei piani di protezione civile comunali e intercomunali in tema di rischio idrogeologico", DPRS del 27/01/2011 in GURS n. 8 del 18/02/2011, DPRS n° 626/GAB del 30/10/2014).

I responsabili locali di protezione civile sono invitati a prestare specifica attenzione alle condizioni meteorologiche locali e alle loro variazioni, non prevedibili e talora repentine, nonché agli effetti al suolo derivanti, ancorché potenziali, temuti o presumibili, adeguando all'occorrenza e opportunamente le Fasi operative e i propri modelli di intervento. In particolare, se sono note condizioni di vulnerabilità del territorio per effetto di dissesti precedenti, la Autorità locali di protezione civile possono, all'occorrenza, adottare Fasi Operative con livelli superiori a quelli del presente Avviso.

Si raccomanda di dare la massima e tempestiva diffusione del presente Avviso e di informare la SORIS e i Servizi del DRPC competenti per territorio circa l'evoluzione della situazione. Il presente Avviso è pubblicato su [www.protezionecivilesicilia.it](http://www.protezionecivilesicilia.it)

I VALUTATORI: BRUCCULERI, DAMIANI

**IL DIRIGENTE DEL CFDMI-Settore Idro  
(BASILE)**

**IL DIRIGENTE GENERALE  
CAPO DEL DIPARTIMENTO  
(FOTI)**

Contatti: Centro Funzionale Decentrato Multirischio Integrato-settore Idro  
e-mail: [centrofunzionale@protezionecivilesicilia.it](mailto:centrofunzionale@protezionecivilesicilia.it)  
posta certificata: [centrofunzionale@pec.protezionecivilesicilia.it](mailto:centrofunzionale@pec.protezionecivilesicilia.it)

SORIS  
numero verde 800 404040 - tel. 091 7433111 - fax 091 7074796/7  
e-mail: [soris@protezionecivilesicilia.it](mailto:soris@protezionecivilesicilia.it)



prot. n° 60669

del 14-ott-15

**AVVISO REGIONALE DI PROTEZIONE CIVILE  
PER IL RISCHIO IDROGEOLOGICO E IDRAULICO N. 15287**

(Direttiva P.C.M. 27/02/2004 e ss.mm.ii., DPRS n° 626/GAB del 30/10/2014 - Sistema di allertamento per rischio idrogeologico e idraulico)

**VALIDITA': dalle ore 16:00 del 14-ott-2015 fino alle ore 24:00 del 15-ott-2015**

**ELENCO DESTINATARI DELL'AVVISO REGIONALE DI PROTEZIONE CIVILE PER IL RISCHIO IDROGEOLOGICO E IDRAULICO**

**Sindaci**

**Responsabili Uffici Comunali di P.C.**

**Commissari Straordinari delle Province Regionali**

**Responsabili Uffici Provinciali P.C.**

**Dipartimento Acque e Rifiuti**

- Servizio 2: Osservatorio Acque - Sala Operativa

- Servizio 3: Settore Infrastrutture per le acque

**Dipartimento Agricoltura**

- SIAS

**Corpo Forestale Regione Siciliana**

**Ispettorati Ripartimentali delle Foreste**

**Dipartimento Regionale Tecnico**

- Uffici Genio Civile

**Dipartimento Regionale Ambiente**

**Ufficio Tecnico per le Dighe - sez. Palermo**

**Enti Gestori Dighe**

**Enti Parco (Alcantara, Etna, Madonie, Nebrodi, Sicani)**

**Riserve Naturali Orientate**

**ARPA - Agenzia Regionale Protezione Ambiente**

**Uffici Soprintendenza ai BB.CC.AA.**

**ASI - Aree Sviluppo Industriale**

**Consorzi di Bonifica**

**Ordini professionali (Architetti, Geologi, Geometri, Ingegneri)**

**DRPC**

- Dirigenti dei Servizi competenti per territorio, RIA, Emergenza, Volontariato

- Responsabili U.O.B. Rischio Idrogeologico

- Referenti provinciali: Volontariato, Comunicazione, Materiali e mezzi

**Prefetture - UTG**

**Corpo Nazionale Vigili del Fuoco** tramite le Prefetture

**Comando Regionale Arma dei Carabinieri** tramite le Prefetture

**Compartimento Polizia Stradale Sic. Orientale** tramite le Prefetture

**Compartimento Polizia Stradale Sic. Occidentale** tramite le Prefetture

**Comando Regionale Sicilia Guardia di Finanza** tramite le Prefetture

**Direzioni Marittime** tramite le Prefetture

**Capitanerie di Porto** tramite le Prefetture

**CNSAS Corpo Naz.le Soccorso Alpino e Speleologico**

**Dipartimento per la Pianificazione Strategica dell'Ass.to Reg.le Salute**

**SUES 118**

**CRI**

**ANAS**

**CAS**

**RFI**

**ENEL - Sicilia**

**TERNA - Sicilia**

**Enti gestori telefonia**

e, p.c.

**Presidente della Regione Siciliana**

**Assessore Regionale con delega alla Protezione Civile**

**Dipartimento della Protezione Civile**